



10ª Etapa 2024

JEEP CLUBE DO BRASIL

Piracaia/SP

10/11/2024

www.cptrekking.com.br

Apoio:



A LOJINHA
PAPELARIA & COPIADORA
Tel: 2083-7645
Av. Martinho Guedes, 23
E-mail: papeliariacarmarinho@gmail.com

TIROL

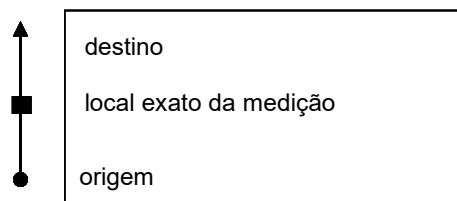
- **Montagem e direção de prova:** Giba
- **Check-in:** Gilze
- **GPS:** Tania
- **Diretor Trilha:** Pepo
- **Resgates:** Bete / Almir / Bianca / Monica/ Luan
- **Apuração:** Manu
- **Neutro:** Thamires / Elias

DICAS DA PROVA

Nos trechos de PC Virtual, as metragens são sempre acumuladas do início do trecho. Poderá existir mais que um PC virtual no mesmo trecho, poderão existir medidas intermediárias (parciais) antes do PC Virtual.

PC VIRTUAL - Ao encontrar o Posto de controle Virtual, a equipe deve informar a distância do início do trecho determinado na planilha até aquele ponto.

ORIENTAÇÃO: Quando solicitado orientação por bússola (siga sempre na direção), a equipe deverá considerar os graus informados com direção a seguir, independente de haver trilha ou não, a equipe deverá andar na metragem solicitada sempre na direção e seguir instruções na próxima referência.



.... referência sem medida (está incluída no acumulado)

Dica de prova:
Quando não conseguir encontrar o percurso corretamente, retorne a última referência que a equipe tenha certeza que estava correta, recomece a partir deste ponto.

Não coloque seus receptores GPS Quantum dentro da mochila para evitar perda de sinal. Verifique se eles estão ligados e sincronizados antes da largada. Sempre que a disposição, teste seu cartão RFID no Check-in.

Legenda

	Campo, Quadra		Bambuzal
	Casa, Galpão		Árvore Seca
	Quiosque		Eucalipto, Pinheiro
	Portaria, Guarita		Tronco ou Arvore Caida
	Pedra		Cactus
	Lagoa, Charco		Caminho a seguir
	Cachoeira		Placa
	Rio, Corrego		Rodovia
	Ponte		Torre de Alta Tensão
	Porteira, Colchete		Ramificação
	Arame Farpado ou Liso		30° Bússola
	Poste		Cerca Viva ou telada
	Escada		Tronco sobre a trilha
	Toco, Tronco		Linha de Trem
	Arvore, Arbusto		Moitas, Mata
	Bananeira		Coqueiro
	Cupim, Formigueiro		Palmeira
	Bolinha é o local de onde você vem		Muro
	Quadrado é o local exato da medição		Atenção local perigoso
	Trilha obstruída por buraco, mata etc		Erosão ou descampado

Circuito Paulista de Trekking

Distância	Referência	Observações
-----------	------------	-------------

Circuito Paulista de Trekking 2024

Escala de dificuldade da prova de 1 a 5

Dificuldade Física: 4

Dificuldade Técnica: 4

Nos coletores de dados que estão dispostos no percurso a equipe deve registrar a passagem.


Basta posicionar o cartão e esperar o bip que confirma a tomada de tempo (Luz verde).


Pode haver PC de erro, caso haja algum PC "bate-volta", registre o tempo somente na ida.


Não jogue lixo na trilha, sujeito a penalização.

Boa Prova!!!

	TRECHO 01	Velocidade 60 m/mim
--	------------------	----------------------------------


000		60°
000	1	

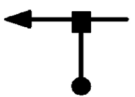
034		
034	2	

015		
049	3	

Circuito Paulista de Trekking


Distância	Referência	Observações
-----------	------------	-------------


055		
104	4	


046		Retire instruções com o Staff Pela esquerda da rua
150	5	

	TRECHO 02	Neutro 30 segundos
--	------------------	---------------------------

	TRECHO 03	Velocidade 52 m/mim
--	------------------	----------------------------------

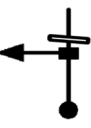
021		
021	7	


054		
075	8	


009		
084	9	

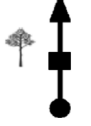
Circuito Paulista de Trekking


Distância	Referência	Observações
-----------	------------	-------------


015		
099	10	


125		
224	11	

....		
....	12	





....		VIRTUAL 01 Árvore sinalizada
???	13	

....		
....	14	



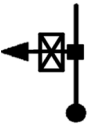


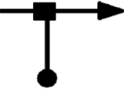
....		
....	15	

....		VIRTUAL 02 CUIDADO!
....	16	






Circuito Paulista de Trekking

Distância	Referência	Observações
	TRECHO 04	Neutro ? minutos
00:24:00	TRECHO 05	Velocidade 56 m/mim
065 065		
	TRECHO 06	Velocidade 61 m/mim
178 178		Atenção Mantenha o portão fechado
007 185		
.... ???		VIRTUAL 03








Circuito Paulista de Trekking

Distância	Referência	Observações
....		Cuidado Árvores caídas
645 830		Siga com a cerca a sua esquerda
062 892		Mantenha fechado
	TRECHO 07	Velocidade 57 m/mim
011 011		Pelo caminho
020 031		
116 147		

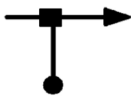



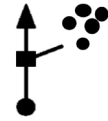
Circuito Paulista de Trekking

Distância	Referência	Observações
003 150		
214 364		
348 712		Casa mal assombrada
	TRECHO 08	Velocidade 64 m/mim
079 079		Início rally 10°
	TRECHO 09	Velocidade 30 m/mim
025 025		70°



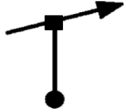

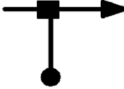

Circuito Paulista de Trekking

Distância	Referência	Observações
008 033		360°
009 042		120°
008 050		140°
004 054		250°
023 077		220°
006 083		120°
011 094		240°

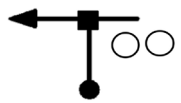
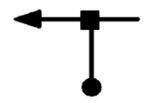
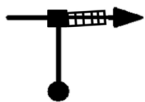

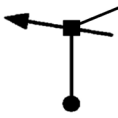


Circuito Paulista de Trekking

Distância	Referência	Observações
009 103		Final rally PC
	TRECHO 10	Velocidade 58 m/mim
210 210		
108 318		
078 396		
	TRECHO 11	Velocidade 62 m/mim
005 005		



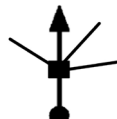


Circuito Paulista de Trekking

Distância	Referência	Observações
128 133		
076 209		
012 221		
041 262		Pela trilha gramada
	TRECHO 12	Velocidade 58 m/mim
018 018		
008 026		







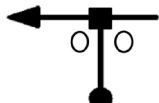
Circuito Paulista de Trekking

Distância	Referência	Observações
084 110		
020 130		
027 157		
014 171		
058 229		
014 243		260°
033 276		300°

Circuito Paulista de Trekking

Distância	Referência	Observações
	TRECHO 13	Neutro ? minutos
01:28:00	TRECHO 14	Velocidade 63 m/mim
008 008		
015 023		
016 039		
028 067		
010 077		

Circuito Paulista de Trekking

Distância	Referência	Observações
012 089		
031 120		
002 122		230°
027 149		160°
014 163		110°
018 181		170°
013 194		

Circuito Paulista de Trekking

Distância	Referência	Observações
	TRECHO 15	Velocidade 61 m/mim
019		
019	71	
028		
047	72	
025		
072	73	
020		
092	74	
007		
099	75	
008		
107	76	

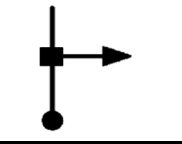
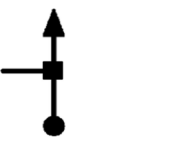
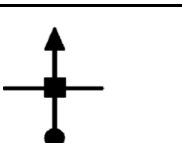
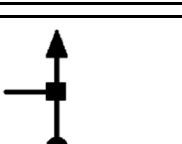
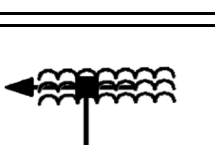
Circuito Paulista de Trekking

Distância	Referência	Observações
012		
119	77	
049		
168	78	
017		
185	79	
025		
210	80	
	TRECHO 16	Velocidade 56 m/mim
020		
020	81	
008		
028	82	

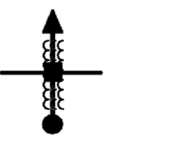
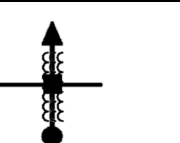

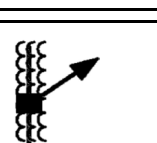

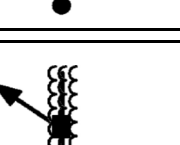
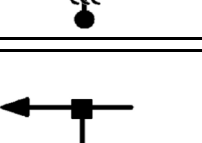
Circuito Paulista de Trekking

Distância	Referência	Observações
051		
079	83	
023		Pela trilha gramada
102	84	
261		
363	85	
	TRECHO 17	Neutro 1 minuto
	TRECHO 18	Velocidade 54 m/mim
140		Árvore caída Desvie
140	87	
172		
312	88	

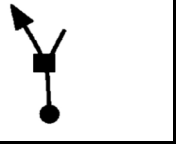
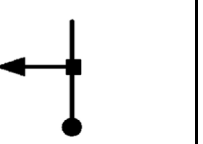
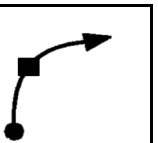
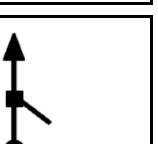
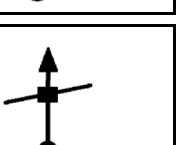
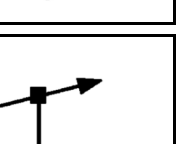
Circuito Paulista de Trekking

Distância	Referência	Observações
	TRECHO 19	Velocidade 60 m/mim
021		
021	89	
026		
047	90	
028		
075	91	
014		
089	92	
013		Pelo Rio
102	93	
	TRECHO 20	Velocidade 40 m/mim

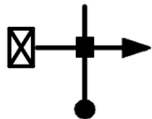
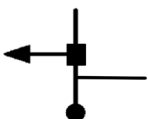
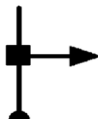


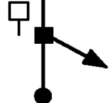
Circuito Paulista de Trekking

Distância	Referência	Observações
053		
053	94	
055		
108	95	
139		
247	96	
073		Desvie
320	97	
011		
331	98	
014		
345	99	
041		
386	100	


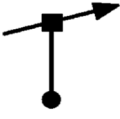




Circuito Paulista de Trekking

Distância	Referência	Observações
	TRECHO 21	Velocidade 58 m/mim
213		
213	101	
019		
232	102	
012		
244	103	
009		
253	104	
020		
273	105	
036		
309	106	



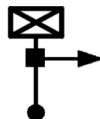

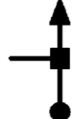

Circuito Paulista de Trekking

Distância	Referência	Observações
013 322	 107	
	TRECHO 22	Velocidade 60 m/mim
023 023	 108	
009 032	 109	
033 065	 110	
044 109	 111	
142 251	 112	


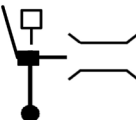



Circuito Paulista de Trekking

Distância	Referência	Observações
009 260	 113	220°
009 269	 114	
	TRECHO 23	Velocidade 63 m/mim
098 098	 115	300°
048 146	 116	240°
028 174	 117	
029 203	 118	





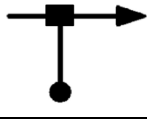

Circuito Paulista de Trekking

Distância	Referência	Observações
070 273	 119	
076 349	 120	
081 430	 121	
	TRECHO 24	Velocidade 58 m/mim
006 006	 122	
054 060	 123	
027 087	 124	






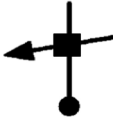

Circuito Paulista de Trekking

Distância	Referência	Observações
025 112		
044 156		330°
	TRECHO 25	Velocidade 64 m/mim
057 057		310°
021 078		Pelo caminho
138 216		
	TRECHO 26	Velocidade 52 m/mim



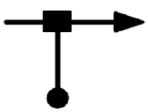

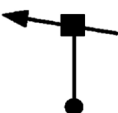
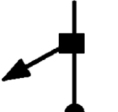
Circuito Paulista de Trekking

Distância	Referência	Observações
019 019		
079 098		
014 112		
010 122		
	TRECHO 27	Velocidade 50 m/mim
003 003		
002 005		Atenção

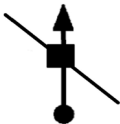

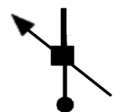
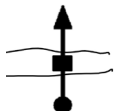

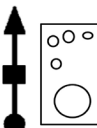
Circuito Paulista de Trekking

Distância	Referência	Observações
011 016		120°
017 033		80°
029 062		Pela direita da estrada
043 105		
017 122		
007 129		Pelo caminho
011 140		

Circuito Paulista de Trekking

Distância	Referência	Observações
010 150	143 	
027 177	144 	
043 220	145 	
	TRECHO 28	Velocidade 58 m/mim
076 076	146 	
015 091	147 	
016 107	148 	Atenção Pela trilha gramada








Circuito Paulista de Trekking

Distância	Referência	Observações
255 362	149 	
081 443	150 	280°
	TRECHO 29	Velocidade 53 m/mim
081 081	151 	
039 120	152 	Cuidado! Vala
220 340	153 	Cuidado! Espinhos
061 401	154 	Sempre com a construção a sua direita


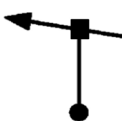




Circuito Paulista de Trekking

Distância	Referência	Observações
025 426	155 	340°
Àgua potável	TRECHO 30	Neutro 3 minutos
	TRECHO 31	Velocidade 56 m/mim
024 024	157 	280° Pelo caminho
009 033	158 	
049 082	159 	160°
015 097	160 	260°







Circuito Paulista de Trekking

Distância	Referência	Observações
023 120		360°
014 134		20°
003 137		200°
003 140		240°
015 155		180°
007 162		270°
007 169		290°




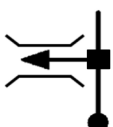


Circuito Paulista de Trekking

Distância	Referência	Observações
037 206		290°
009 215		
	TRECHO 32	Velocidade 58 m/mim
010 010		280°
007 017		20°
005 022		Pelo caminho gramado
038 060		350°


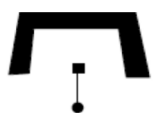
Circuito Paulista de Trekking

Distância	Referência	Observações
019 079		300°
009 088		Pelo caminho
027 115		
027 142		190°
046 188		120°
044 232		Pelo caminho
	TRECHO 33	Velocidade 59 m/mim

Circuito Paulista de Trekking

Distância	Referência	Observações
016		140°
016	180	
013		
029	181	
045		
074	182	
070		
144	183	
027		
171	184	
032		
203	185	
	TRECHO 34	Velocidade 82 m/mim

Circuito Paulista de Trekking

Distância	Referência	Observações
....		Final da ponte 310°
....	186	
....		
....	187	
	PARABÉNS!	

Circuito Paulista de Trekking

Distância	Referência	Observações